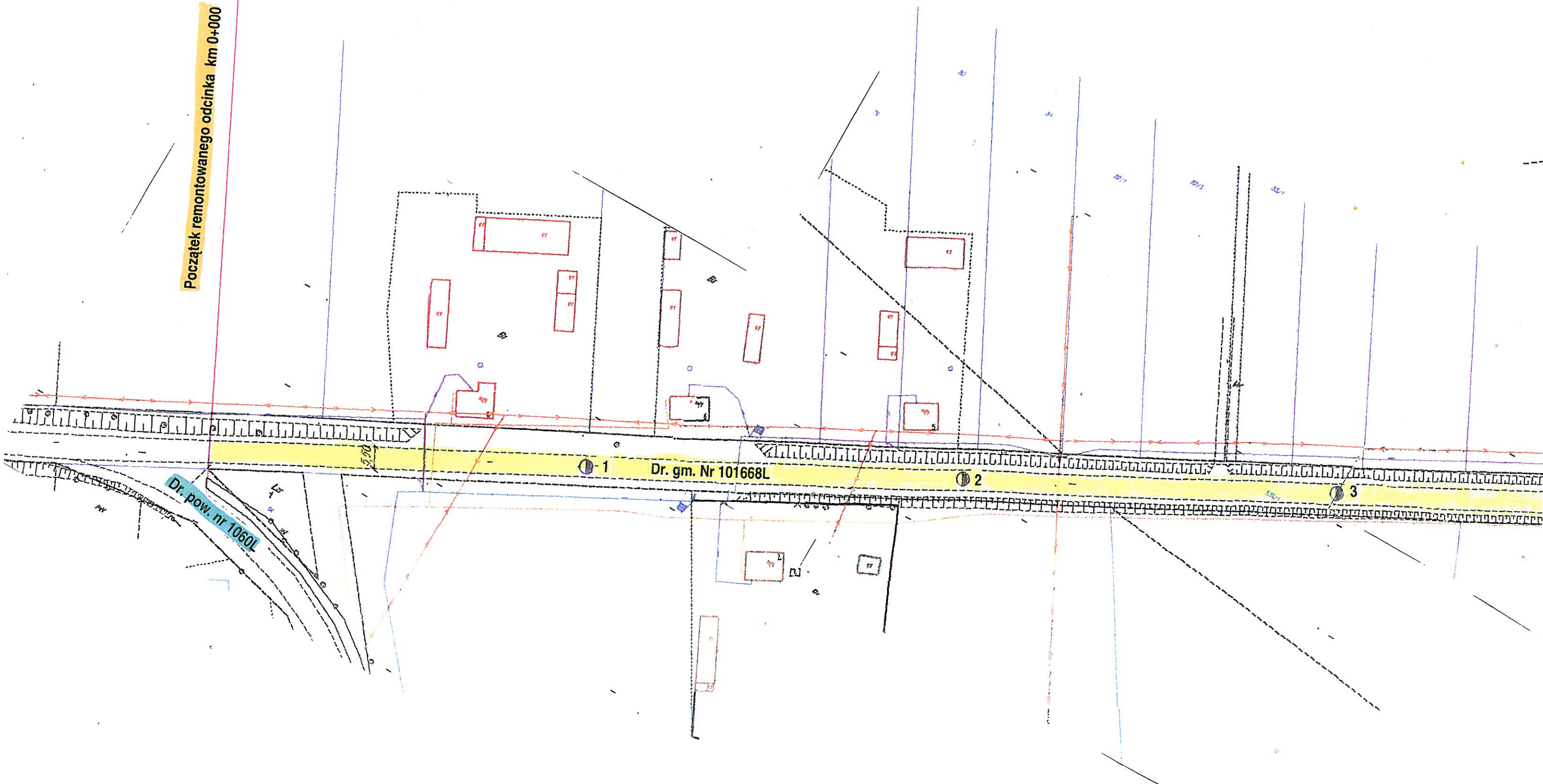
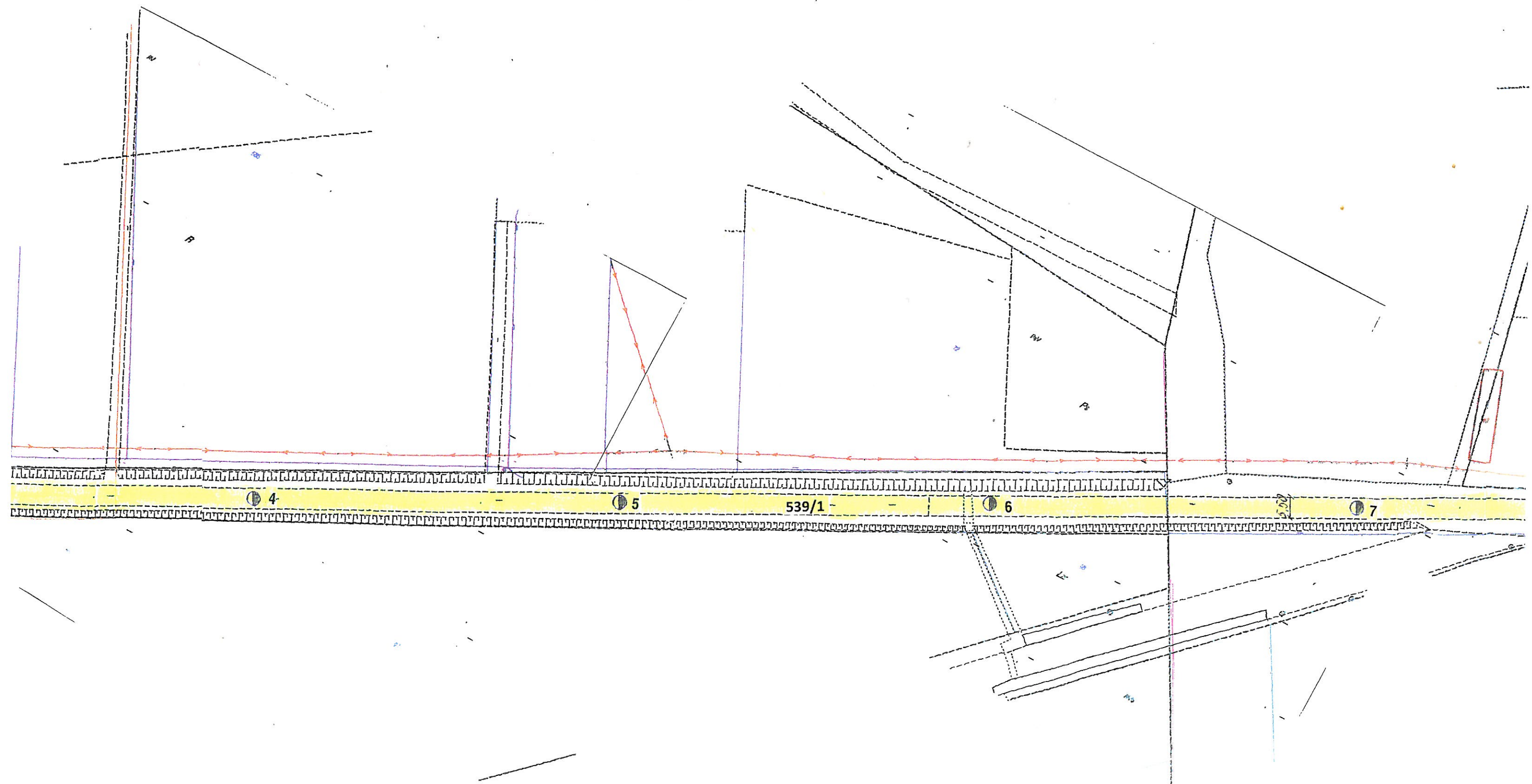
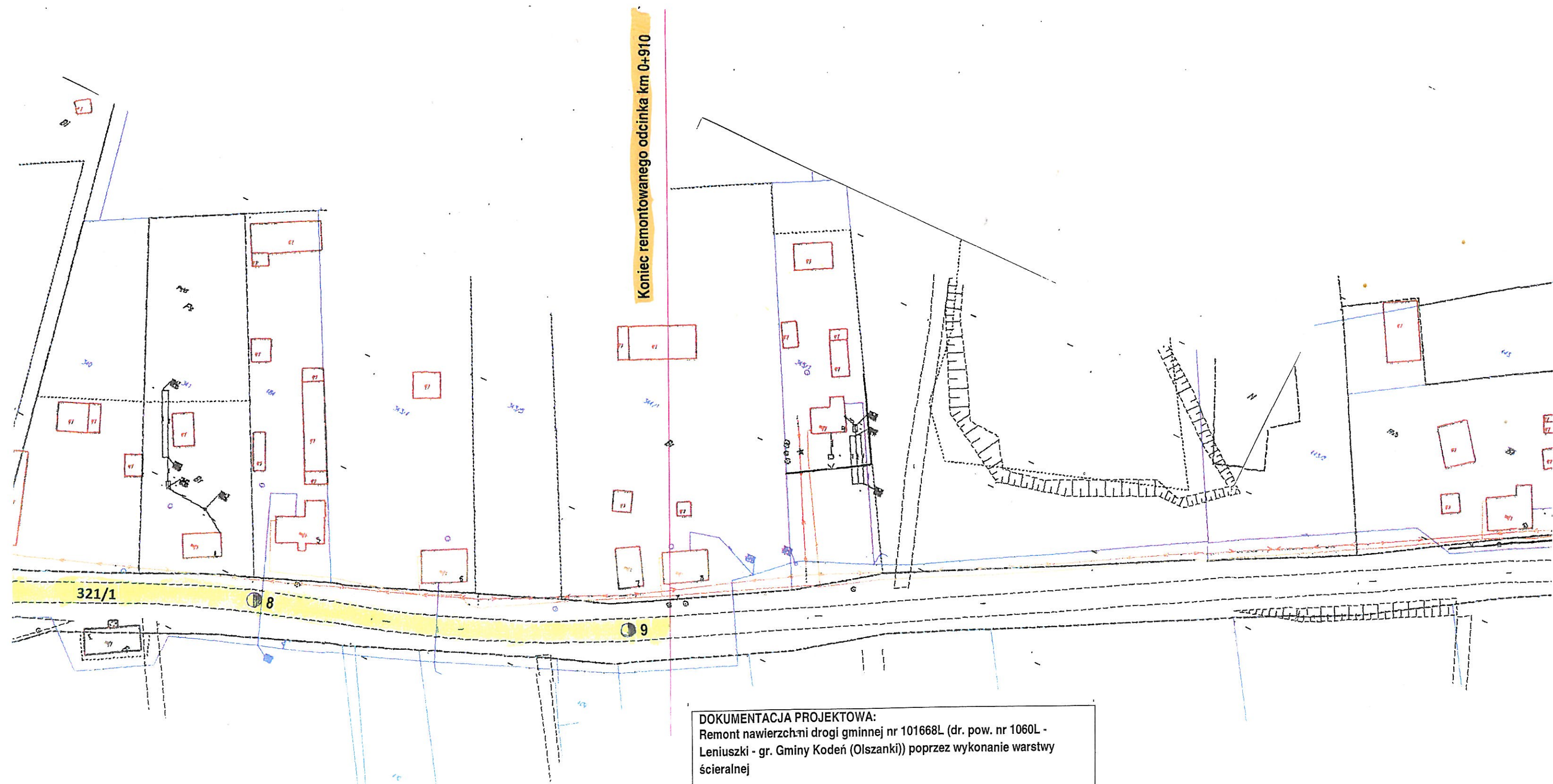


Początek remontowanego odcinka km 0+000









DOKUMENTACJA PROJEKTOWA:  
Remont nawierzchni drogi gminnej nr 101668L (dr. pow. nr 1060L -  
Leniuszki - gr. Gminy Kodeń (Olszanki)) poprzez wykonanie warstwy  
ścieralnej

UG Tuczna (kilometr roboczy km od 0+000 do km 0+910) od skrzyżowania  
z dr. pow. nr 1060L (Kol. Tuczna - Szostaki), działki nr ewid. 539/1 Wólka  
Zabłocka Kolonia i nr 321/1 Leniuszki

Plan sytuacyjny, rys. nr 2, skala 1:1000

Sporządził: Zbigniew Wronka  
upr. bud. Nr 616/BP/91